



© Mairie de Hadol

Le bourg d'Hadol

## PATRIMOINE

### PATRIMOINE ET PAYSAGES

Entre **Le Taillon** et les **Prés Français** admirez le paysage remarquable par ses aspects doucement vallonnés.

**Le hameau des Prés Français** tire son nom du sang versé par les belligérants d'une bataille visant à annexer le château d'Arches lors de la Guerre de Trente ans.

**Etang Henri** : plaque commémorative de l'implantation du PC du 179<sup>ème</sup> RI de la 45<sup>ème</sup> US ID lors de la seconde guerre mondiale.

Vous traversez le **ruisseau des Nauves** en empruntant un **pont militaire**. Construit à la suite du conflit de 1870, il permettait de servir la liaison entre les forts de Laménil et Arches.

**Guménil** : au cœur du hameau se situe une ancienne école typique qui a conservé son caractère rural grâce aux efforts de l'association de préservation du patrimoine *l'Encrier au champ*.

Vous pouvez observer sa façade traditionnelle en essis, une technique ancestrale et locale pour protéger les façades des intempéries en utilisant une essence de bois imputrescible telle que le châtaigner.

**Hadol-Centre - La chapelle** : de dimensions modestes, elle a fêté ses 600 ans en 2021. Dédiée au saint-patron de la commune, Saint-Gengoult, elle fut l'objet de processions annuelles jusqu'au milieu du 20<sup>ème</sup> siècle.

**Le centre, anciennement Hadol-la-Tour**, est implanté sur une ancienne moraine sableuse. Véritable promontoire, il servait à prévenir les invasions en provenance de l'Est. Progressivement l'espace a été aménagé en petite place forte, le clocher fut initialement une tour de guet érigée en l'an 1005. Porte cochère, clocher et murs d'enceinte sont les derniers vestiges de ce passé.

En page 1, les pictogrammes permettent de choisir une randonnée adaptée à ses capacités. Picto 1 = Effort ; picto 2 = Technicité (présence ou non d'obstacles) ; picto 3 = Risque (d'accidents lié à la configuration des lieux). Cotation : 1-Facile ; 2-Assez facile ; 3-Peu difficile ; 4-Assez difficile ; 5-Difficile.



PR®

Guménil



4 h

16 km


Randonnée champêtre offrant de jolis points de vue dans un relief vallonné. Charmant village, Hadol est une commune agricole et forestière composée d'un bourg central entouré de plusieurs hameaux. Son patrimoine, composé des fondations de la tour de guet du XI<sup>s.</sup>, d'une chapelle XV<sup>s.</sup> et de quelques calvaires témoigne d'une histoire millénaire alors que la place Louis Vivin honore l'un de ses enfants, l'un des maîtres de l'art naïf en France au début du XX<sup>e</sup> s.

#### SITUATION

A 12 km d'Épinal par le D157 puis la D12.

#### PARKING

Rue du stade à Hadol.  
N 48.08577 °, E 6.47626 °



Code de balisage PR®  
FFRandonnée

- Bonne direction
- Changement de direction
- Mauvaise direction

© marques déposées

#### ⚠️ Recommandations

- Prudence sur 800m en longeant la départementale.



#### À DÉCOUVRIR EN CHEMIN

- Pont militaire 1871.
- L'encrier au champ.
- Chapelle Saint Gengoult.
- Grotte de Lourdes.
- La place de la mairie et les abords de l'église.



#### À DÉCOUVRIR EN RÉGION

- Cimetière américain, Dinozé.
- Imagerie Pellerin, Épinal.

#### BALISAGE

Balisage rectangle jaune N°3.



- Office de Tourisme, Épinal, 03 29 82 53 32.

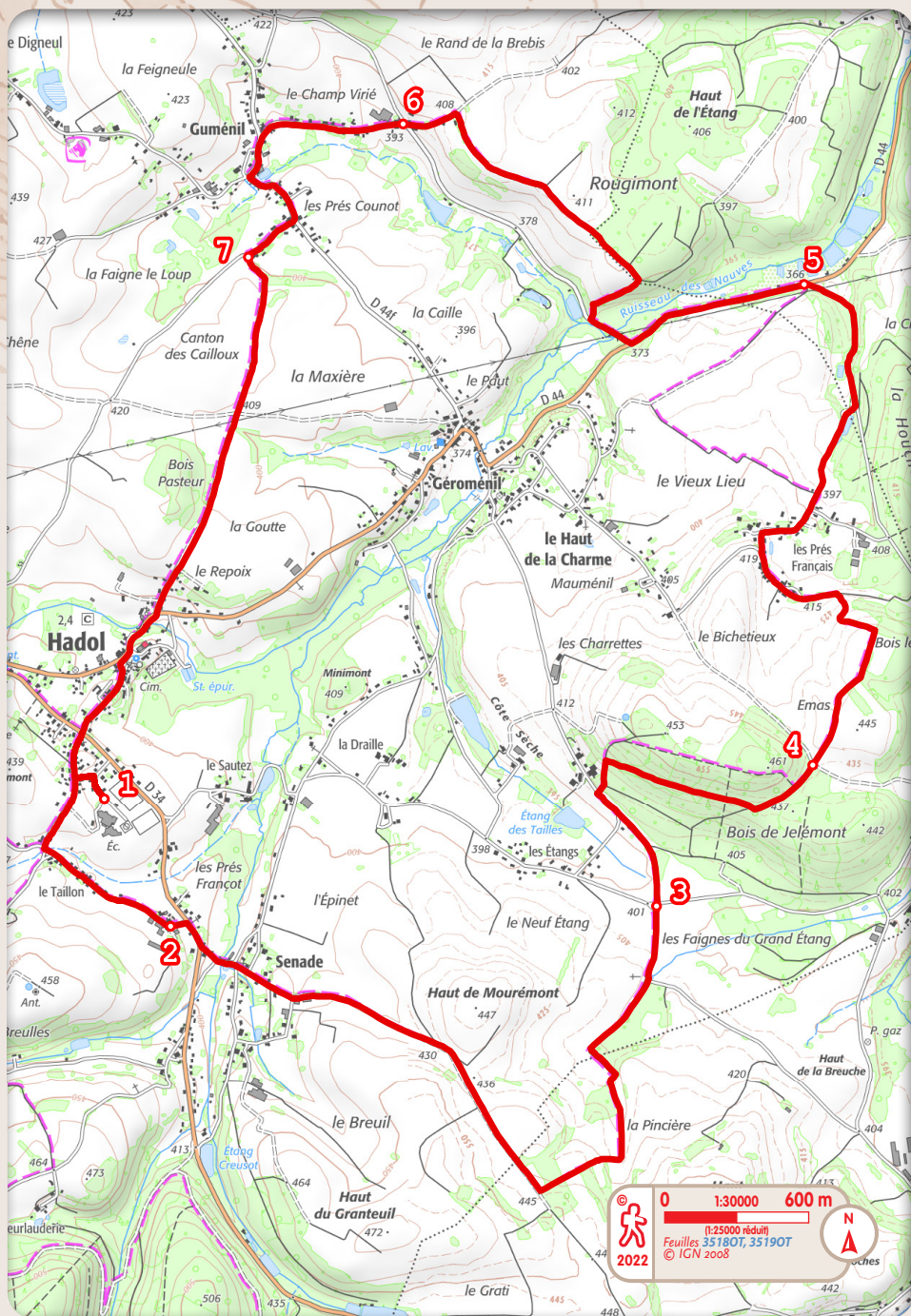


- Comité  
• FFRandonnée des Vosges.




© Mairie de Hadol

Vue sur Guménil



- 1** A la sortie du parking rejoindre la rue des Bruyères par la rue du Stade. La suivre par la gauche puis prendre à gauche le chemin du Taillon jusqu'à la D34 qu'il faut suivre par la droite sur 100 m.
- 2** A gauche, descendre la route C12. Passer sur le pont, au croisement monter tout droit par le chemin de l'Épinet. Au sommet à gauche suivre sur 1.5 km le chemin agricole jusqu'au bosquet. Emprunter le chemin de gauche sur 1.25 km jusqu'à la route. Par la gauche, rejoindre le croisement de routes.
- 3** Continuer par le chemin en face pour rejoindre la route des Etangs. La suivre sur 100 m et par la droite, monter dans le bois Jélémont pour le traverser plus haut en empruntant le chemin de droite.
- 4** Continuer tout droit sur 600 m puis prendre à gauche pour traverser le hameau "Les Prés français". Continuer par le chemin agricole et contourner le petit étang jusqu'à la petite route à suivre par la gauche pour rejoindre la D44. (Prudence le long de cette route départementale)
- 5** Emprunter la D44 à gauche sur 800m en direction de HADOL. Prendre la première route à droite en direction de Guménil, Ce pont qui enjambe le ruisseau a été construit pour une destination militaire après la guerre de 1870. Après le pont monter à droite le chemin agricole jusqu'au croisement et continuer par le chemin de gauche sur 1.1 km. Descendre par le chemin de gauche vers Guménil.
- 6** Au croisement continuer tout droit par la rue de Lanol. Au bout de la rue, suivre toujours par la gauche la route en direction de HADOL, jusqu' à trouver sur la droite la route de Terraye, à suivre jusqu'au panneau de sortie de Guménil.
- 7** A la sortie de Guménil, suivre sur 700m le chemin agricole de gauche jusqu'au croisement. Continuer tout droit et rejoindre Hadol par la rue du bois Pasteur puis devant **la chapelle Saint Gengoult**, Admirer la jolie place de la mairie et les abords de l'église, traverser la place Louis VIVIN et par la rue des Bruyères rejoindre le parking du stade.



© Liliane Voirin



© Mairie de Hadol

Hadol la tour